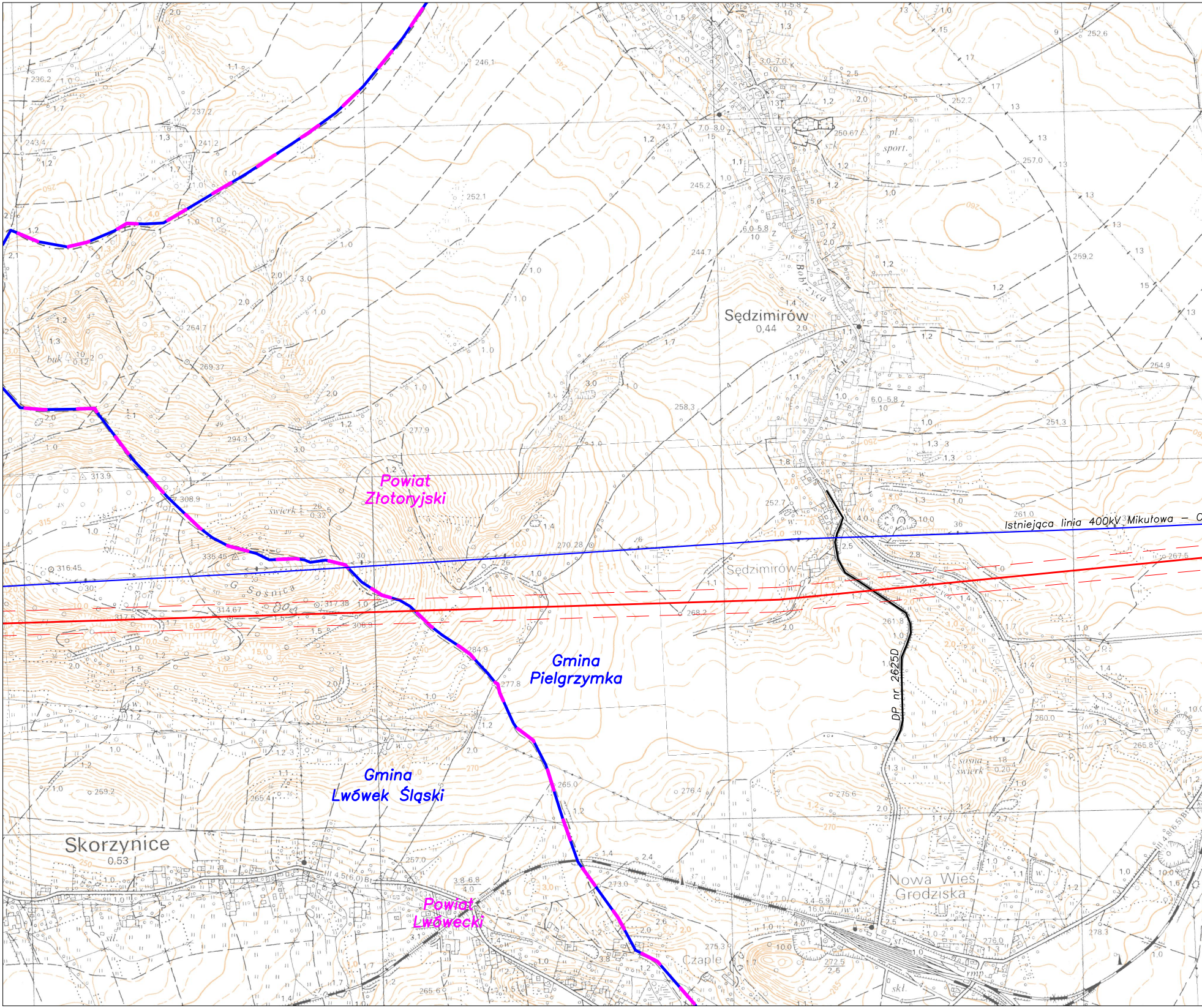
Powiat Złotoryjski
Gmina Pielgrzymka
Gmina Lwówek Śląski
Powiat Lwówecki
Istniejąca linia 400kV Mikułowa – C
DP nr 2625D
Sędzimirów
0,44
Skorzynice
0.53
Nowa Wieś Grodziska
Czaple
Bobrzyca
G. Sośnica
pl. sport.
szk.
buk
świerk
sosna świerk
skł.
rmp
st.

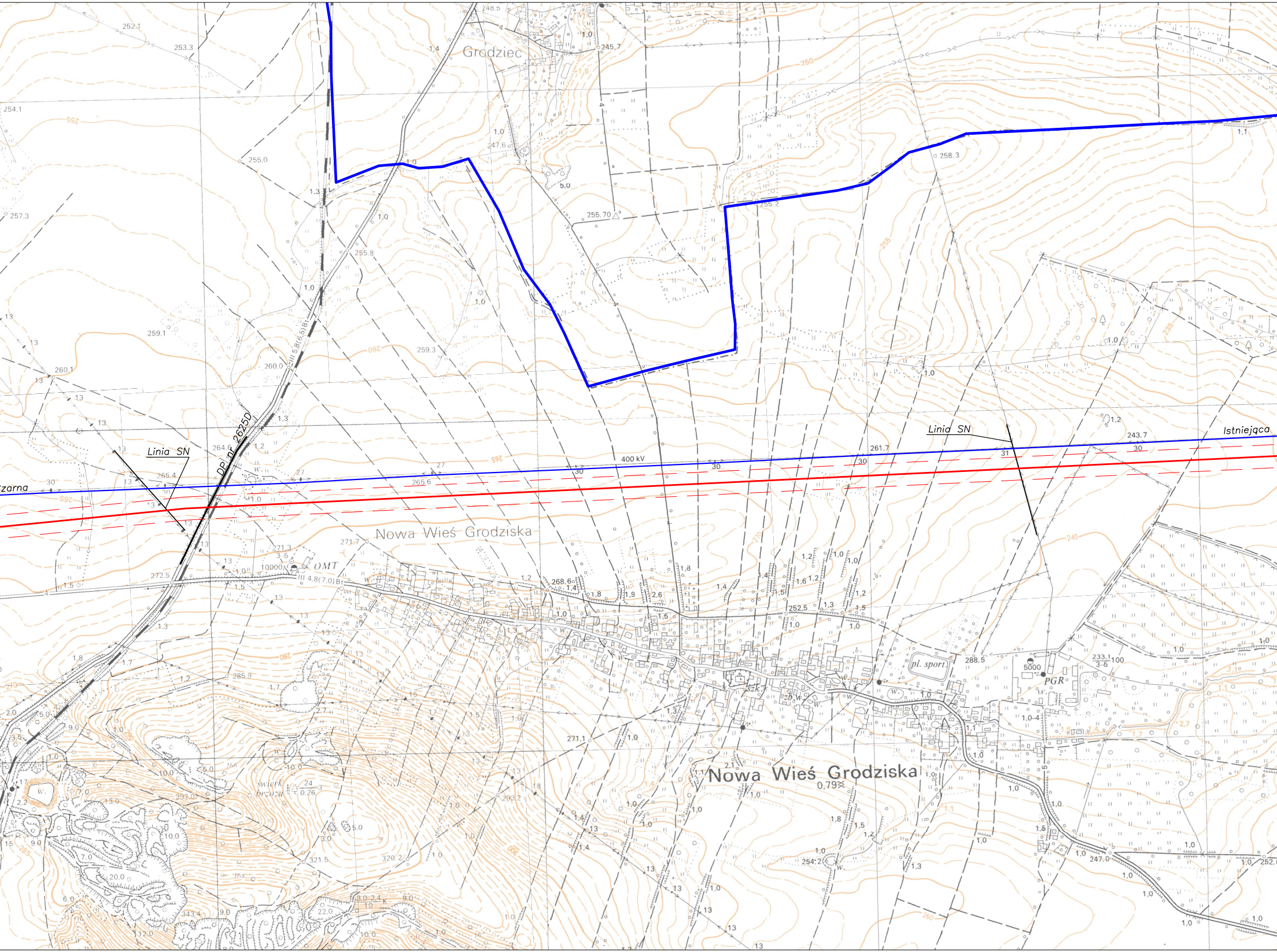
Grodziec
Nowa Wieś Grodziska
Nowa Wieś Grodziska
Linia SN
Linia SN
DP nr 2625D
400 kV
Istniejąca
zarna
OMT
PGR
pl. sport.
szk.
255.70
261.7
243.7
265.6
264.6
272.5
288.5
252.5
268.6
271.1
247.0
254.2

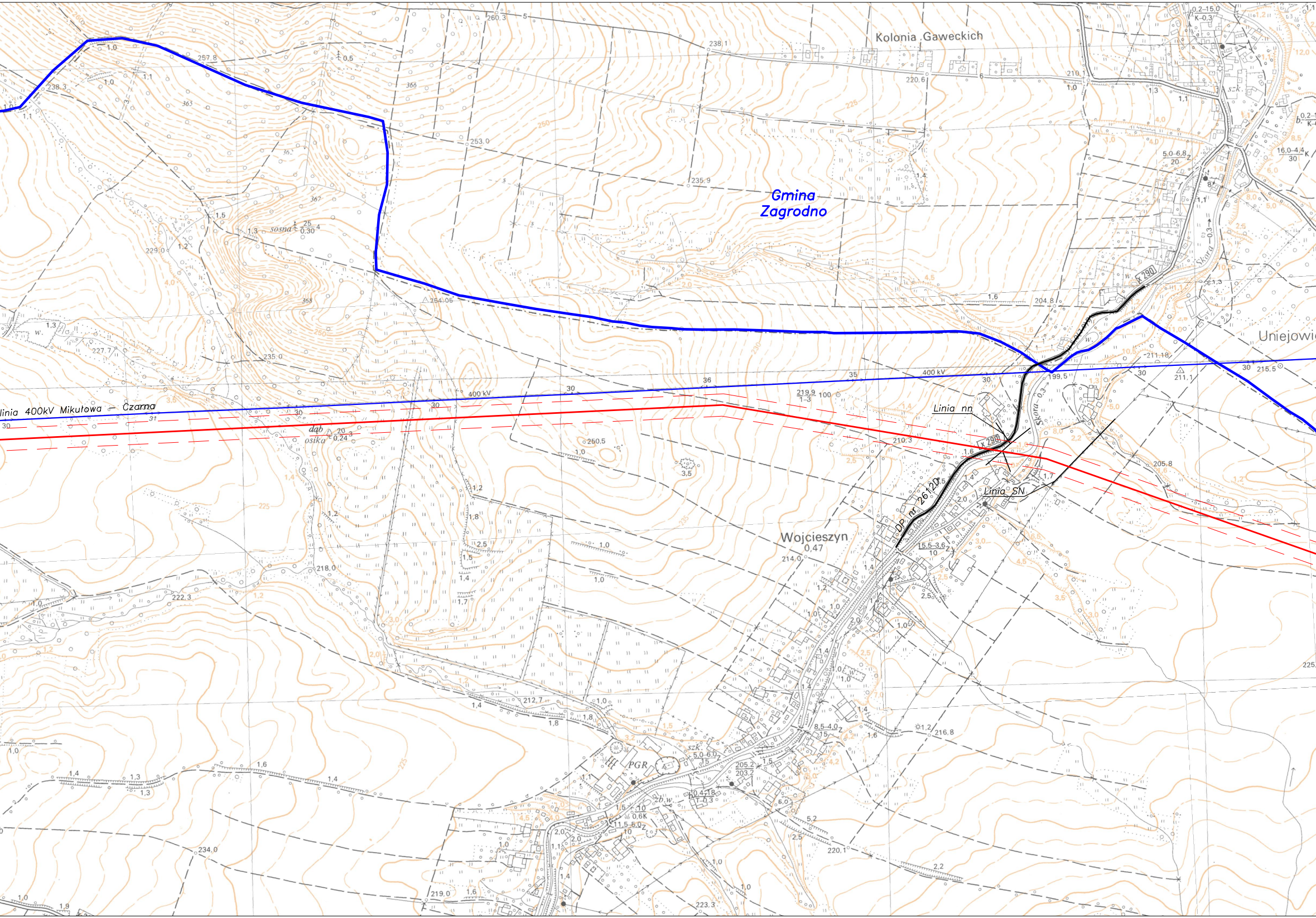
Kolonia Gaweckich
Gmina
Zagrodno
Uniejowic
Linia 400kV Mikułowa – Czarna
400 kV
Linia nn
Linia SN
DP nr 2612D
x 290
Skora
Wojcieszyn
0,47
PGR
szk.
sosna
dąb
osika
260,3
238,1
220,6
210,1
257,8
238,3
253,0
235,9
254,05
204,8
211,18
199,5
215,5
211,1
219,9
229,0
227,7
235,0
250,5
210,3
205,8
214,0
218,0
222,3
212,7
216,8
205,2
203,2
220,1
234,0
219,0
223,3

Gmina	Skala
PIELGRZYMKA	1:10000

- 🟥 Projektowana linia 400kV Mikułowa – Czarna
- — — Pas technologiczny linii 2x35m

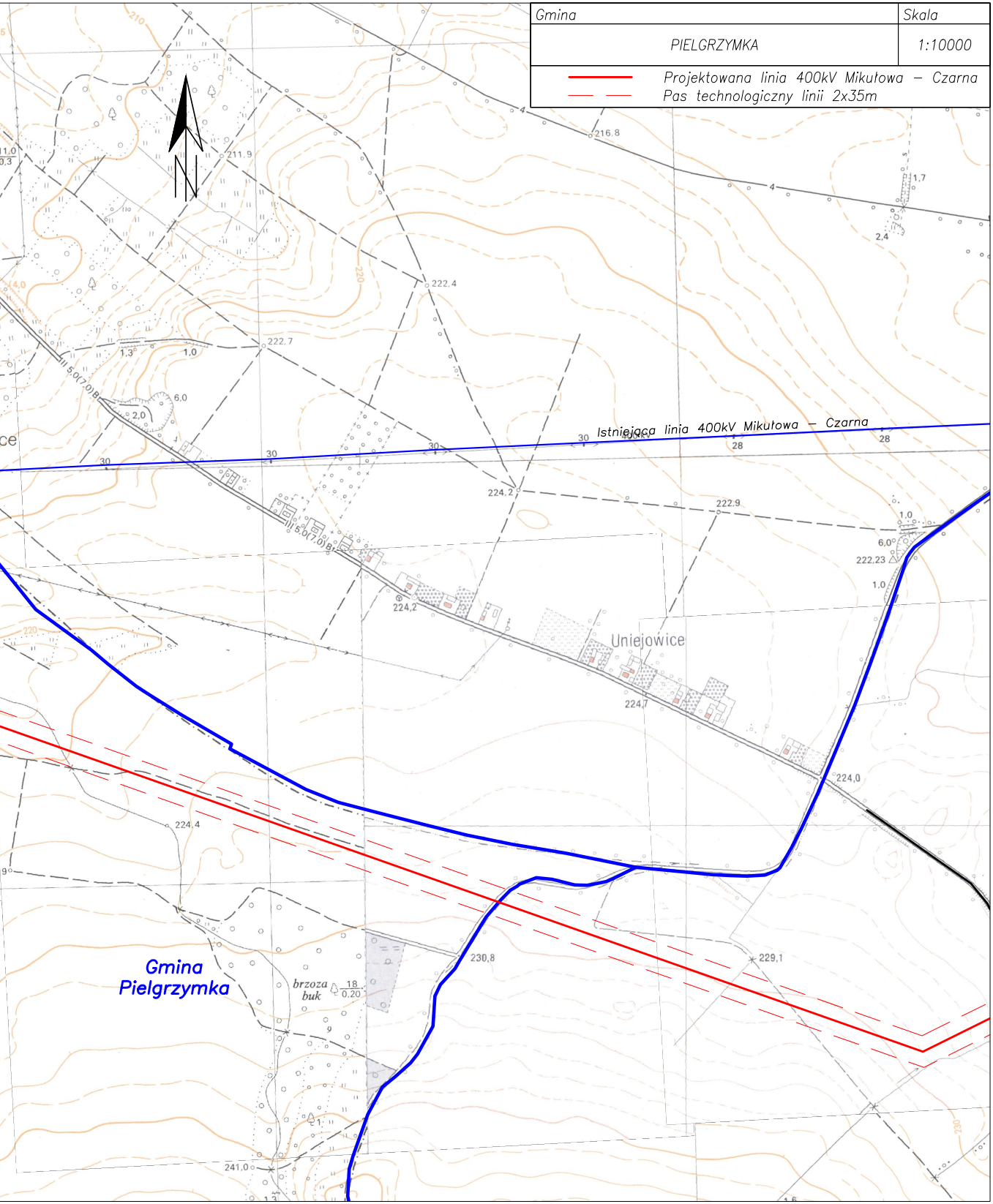

Istniejąca linia 400kV Mikułowa – Czarna
Uniejowice
Gmina Pielgrzymka
brzoza
buk
18
0,20
216,8
211,9
222,4
222,7
224,2
222,9
222,23
224,2
224,7
224,0
224,4
230,8
229,1
241,0
5,0(7,0)B
30
28
210
220
230